

Profielinventaris 2025H9: proefputtenonderzoek Leuven – Mechelsestraat 159 UT

Profiel 1 (PR1, WP2)


Beschrijver	Jules Meganck (Terra Engineering & Consultancy nv, Group Van Vooren)
Soort onderzoek	Archeologisch: proefputtenonderzoek
Locatie	Leuven – Mechelsestraat 159
Hoogteligging	20,2 m TAW
Datum	08-08-2025
Landgebruik	Leegstaand terrein
Weersomstandigheden	Bewolkt; 25 °C
Oriëntatie	W
Bodemeenheid bodemkaart	OB
Gereedschap	Graafmachine, schop, truweel

	<p>Horizont 1 (OT) 0-30 cm: zacht los zand; homogeen grijsbruin; aangevoerd ophogingspakket; bijmenging: glas, steenpuin.</p>
	<p>Horizont 2 (Spoor 1, bakstenen vloer) 30-40 cm: Bakstenen vloer, homogeen oranje-rood met grijze betonmortel</p>
	<p>Horizont 3 (OT, steenpuin) 40-55: aangevoerd steenpuin ter fundering van de vloer.</p>
	<p>Horizont 4 (OT) 55-130 cm: redelijk los leemig zand, heterogeen grijsbruin; aangevoerde gronden; sterk gemengd; bijmenging: baksteen, kalkmortel, steenkool.</p>
	<p>Grondwatertafel: niet bereikt Opmerkingen: Aangevoerde gronden, natuurlijke bodemhorizonten werden niet aangesneden</p> <p>Interpretatie bodemtype: OT</p>

Profielinventaris 2025H9: proefputtenonderzoek Leuven – Mechelsestraat 159 UT

Profiel 1 (PR2, WP1)


Beschrijver	Jules Meganck (Terra Engineering & Consultancy nv, Group Van Vooren)
Soort onderzoek	Archeologisch: proefputtenonderzoek
Locatie	Leuven – Mechelsestraat 159
Hoogteligging	20,1 m TAW
Datum	08-08-2025
Landgebruik	Leegstaand terrein
Weersomstandigheden	Bewolkt; 25 °C
Oriëntatie	Z
Bodemeenheid bodemkaart	OB
Gereedschap	Graafmachine, schop, truweel

	<p>Horizont 1 (OT) 0-45 cm: zacht los zand; homogeen grijsbruin; aangevoerd ophogingspakket; Spoor 1 bevond zich in dit pakket, de bakstenen in de bijmenging komen voornamelijk hiervan; bijmenging: baksteen, steenpuin, wortelvorming.</p>
	<p>Horizont 2 (OT, VL2) 45-60 cm: heterogeen donkerzwart groengeel stevig lemig zand; aangevoerde gronden ter ophoging/nivellering; matig droog; bijmenging: steenkool, steenpuin.</p>
	<p>Horizont 3 (OT, VL3) 60-75 cm: heterogeen donker bruingrijs lemig zand, Spoor 23 (muur) situeert zich hier; matig droog; bijmenging: baksteen, steenpuin.</p>
	<p>Grondwatertafel: niet bereikt Opmerkingen: Aangevoerde gronden, natuurlijke bodemhorizonten werden niet aangesneden.</p> <p>Interpretatie bodemtype: OT</p>

Profielinventaris 2025H9: proefputtenonderzoek Leuven – Mechelsestraat 159 UT

Profiel 1 (PR3, WP1)


Beschrijver	Jules Meganck (Terra Engineering & Consultancy nv, Group Van Vooren)
Soort onderzoek	Archeologisch: proefputtenonderzoek
Locatie	Leuven – Mechelsestraat 159
Hoogteligging	20,05 m TAW
Datum	08-08-2025
Landgebruik	Leegstaand terrein
Weersomstandigheden	Bewolkt; 25 °C
Oriëntatie	N
Bodemeenheid bodemkaart	OB
Gereedschap	Graafmachine, schop, truweel

	<p>Horizont 1 (OT) 0-45 cm: zacht los zand; homogeen grijsbruin; aangevoerd ophogingspakket; Spoor 1 bevond zich in dit pakket, de bakstenen in de bijmenging komen voornamelijk hiervan; bijmenging: baksteen, steenpuin, wortelvorming.</p>
	<p>Horizont 2 (OT, VL2) 45-55 cm: heterogeen groengeel stevig lemig zand; aangevoerde gronden ter ophoging/nivellering; matig droog; bijmenging: steenpuin.</p>
	<p>Horizont 3 (OT, VL3) 55-75 cm: heterogeen donker bruigrijs lemig zand, Spoor 24 (muur) situeert zich hier; matig droog; bijmenging: baksteen, steenpuin.</p>
	<p>Grondwatertafel: niet bereikt Opmerkingen: Aangevoerde gronden, natuurlijke bodemhorizonten werden niet aangesneden.</p> <p>Interpretatie bodemtype: OT</p>

Profielinventaris 2025H9: proefputtenonderzoek Leuven – Mechelsestraat 159 UT

Profiel 4 (PR4, WP3)

Beschrijver	Jules Meganck (Terra Engineering & Consultancy nv, Group Van Vooren)
Soort onderzoek	Archeologisch: proefputtenonderzoek
Locatie	Leuven – Mechelsestraat 159
Hoogteligging	20,11 m TAW
Datum	08-08-2025
Landgebruik	Leegstaand terrein
Weersomstandigheden	Bewolkt; 25 °C
Oriëntatie	N
Bodemeenheid bodemkaart	OB
Gereedschap	Graafmachine, schop, truweel

	<p>Horizont 1 (OT) 0-20 cm: zacht los zand; homogeen grijsbruin; aangevoerd ophogingspakket; bijmenging: baksteen, steenpuin.</p>
	<p>Horizont 2 (Spoor 8, bakstenen muur met witte kalkmortel) 20-150: Bakstenen vloer, homogeen oranje-rood met witte kalkmortel, loopt verder door</p>
	<p>Grondwatertafel: niet bereikt Opmerkingen: Aangevoerde gronden, natuurlijke bodemhorizonten werden niet aangesneden. De muur (Spoor 8) rijkt nog dieper dan de maximale diepte van Profiel 4.</p>
	<p>Rondom de muur kon tijdens de aanleg van het profiel één heterogeen bruin-grijs pakket leemig zand waargenomen worden (OT-gronden) met steenpuin en baksteen in de bijmenging.</p> <p>Interpretatie bodemtype: OT</p>